




[Inizio](#) - [Yahoo!](#)

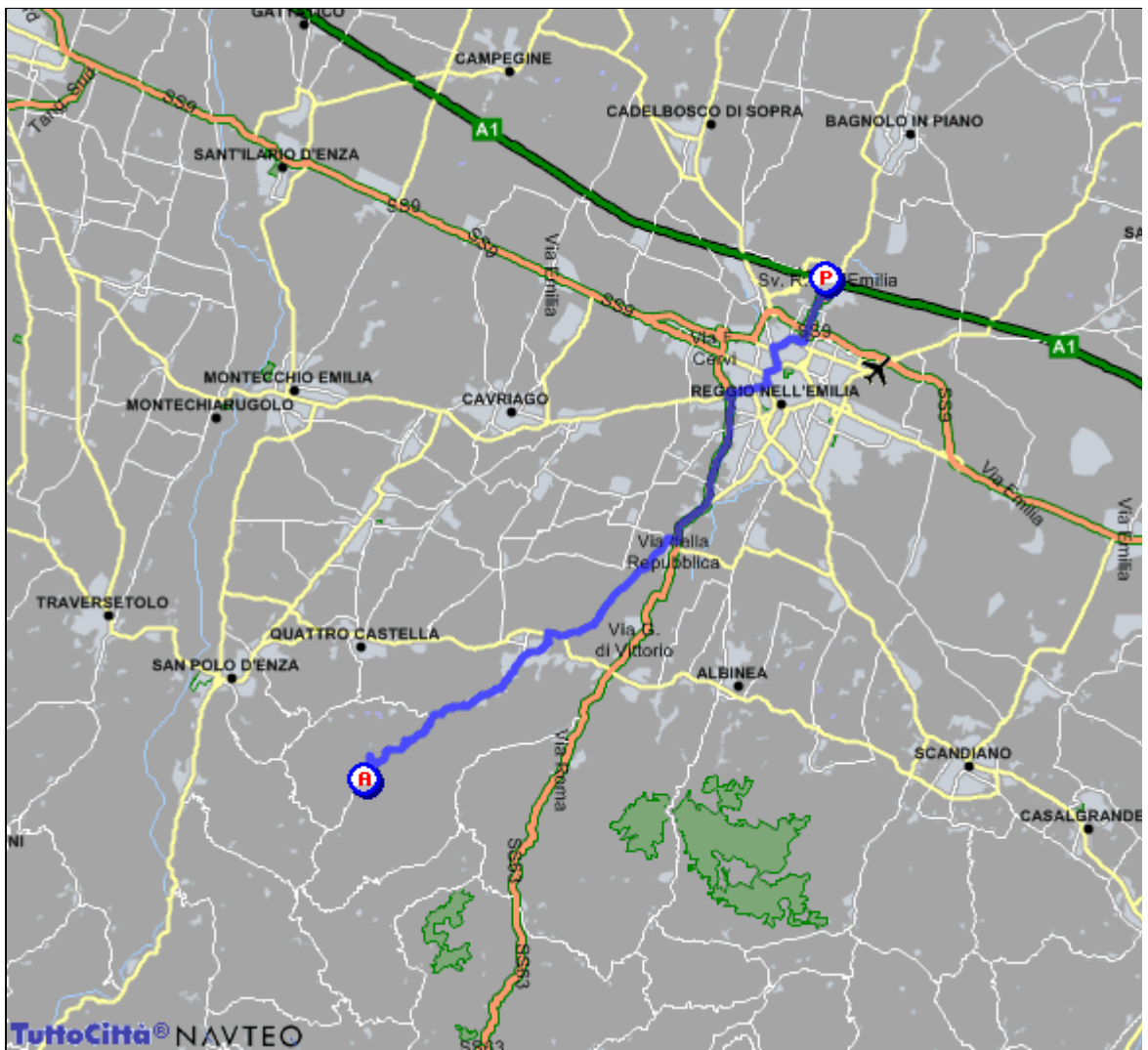


- [Inizio](#)
- [Attualità](#)
- [Nuovo & Usato](#)
- [Fotogallery](#)
- [Forum](#)
- [Mappe](#)
- [2 Ruote](#)
- [Ginevra 2006](#)

- [Mappe](#)
- [Percorsi](#)
- [Virtual Tour](#)
- [I Miei Indirizzi Preferiti](#)

STAMPA LA MAPPA

Percorso da Reggio nell'Emilia (RE) - Svincolo Reggio nell'Emilia
a San Polo d'Enza (RE) - Via Macigno Montemoro













Aggiungi i tuoi commenti:

 Stampa

[↩ Torna alla mappa](#)

Percorso da Reggio nell'Emilia (RE) - Svincolo Reggio nell'Emilia a San Polo d'Enza (RE) - Via Macigno Montemoro

» Percorso





















-  Parti da REGGIO NELL'EMILIA (RE) - SVINCOLO REGGIO NELL'EMILIA
-  Continua in VIA RODOLFO MORANDI
-  Gira a destra VIA CISALPINA
-  Gira a destra SS63
-  Gira a destra VIALE MAGENTA
-  Continua in VIA GORIZIA
-  Continua in VIA INGHILTERRA
-  Gira a destra SS63
-  Continua in SP23
-  Continua in VIA PALMIRO TOGLIATTI

» Zoom

- 
- 
- 
- 
- 
- 
- 
- 
- 
- 

» Distanza

- 232 mt.
- 2.0 km.
- 1.0 km.
- 1.2 km.
- 387 mt.
- 1.0 km.
- 3.2 km.
- 1.4 km.
- 4.5 km.
- 38 mt.

 Continua in SP23		381 mt.
 Gira a sinistra VIA MONTE GRAPPA		258 mt.
 Gira a destra VIA PALMIRO TOGLIATTI		292 mt.
 Continua in VIA PAPA GIOVANNI XXIII		578 mt.
 Continua in VIA 4 NOVEMBRE		421 mt.
 Continua in VIA ROBERT E JOHN KENNEDY		3.1 km.
 Gira a sinistra VIA FOSSE ARDEATINE		1.8 km.
 Continua in VIA MONTEMORO		559 mt.
 Gira a destra VIA MACIGNO MONTEMORO		1.1 km.
 Sei arrivato in SAN POLO D'ENZA (RE) - VIA MACIGNO MONTEMORO		
» Totale distanza percorsa	» Zoom	23.8 km.

 [Stampa](#)